















Pohjoisen Selkämeren, Merenkurkun ja Perämeren merialuesuunnitelma Havsplan för Norra Bottenhavet, Kvarken och Bottenviken





Merialuesuunnittelussa tunnistetut yhteydet ja yhteystarpeet | Förbindelser och förbindelsebehov som identifierats i havsplanering

- | | |
|--|------------------------------------|
|  Ekologinen yhteys | Ekologisk förbindelse |
|  Matkailu- ja virkistysyhteys | Turism- och rekreatjonsförbindelse |
|  Energiansiirto | Energioverföring |
|  TEN-T- toiminnallinen yhteys | TEN-T- funktionell förbindelse |
|  Toiminnallinen yhteys | Funktionell förbindelse |
|  Varautumisen liikennekäytävä | Trafikkorridor för beredskap |





Merialuesuunnittelussa tunnistetut merkittävät ja potentiaaliset alueet | Betydande och potentiella områden som identifierats i havsplaneringen

- | | |
|---|---|
|  Kulttuuriarvot | Kulturvärden |
|  Merkittävät vedenalaiset luontoarvot | Betydande naturvärden under vatten |
|  Matkailu ja virkistys | Turism och rekreation |
|  Saaristo | Skärgård |
|  Vesiviljely | Vattenbruk |
|  Kalastus | Fiske |
|  Kalasatama | Fiskehamn |
|  Energiantuotanto | Energiproduktion |
|  Energiantuotannon pitkän aikavälin selvitysalue | Långsiktigt utredningsområde för energiproduktion |
|  TEN-T-satama | TEN-T-hamn |
|  Satama | Hamn |
|  Merenkulun alue | Sjöfartsområde |
|  Talvimerenkulun erityisalue | Särskilt område för vintersjöfart |
|  Erityisen yhteensovittamisen alue | Område för särskild samordning |
|  Meriteollisuus | Marin industri |
|  Erityisalue | Specialområde |
|  Rajaturvallisuuden kannalta erityisen tärkeä alue | Område av särskild betydelse för gränssäkerheten |

Merialuesuunnittelun vyöhykkeet | Zoner inom havsplanering

- | | |
|--|-------------------------------------|
|  Avomeri | Öppet hav |
|  Ulkosaaristo ja ulommat rannikkovedet | Yttre skärgård och yttre kustvatten |
|  Sisäsaaristo ja sisemmat rannikkovedet | Inre skärgård och inre kustvatten |
|  Rannikko | Kustområde |

Taustakartta | Bakgrundskarta

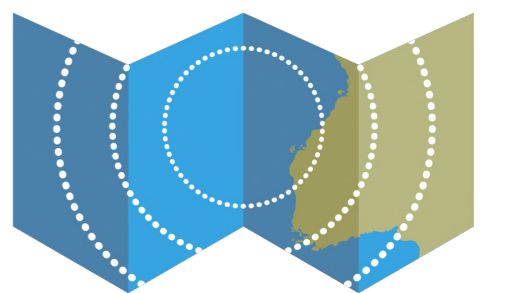
- | | |
|---|-----------------------------------|
|  Suunnittelualueiden rajat | Gränser för havsplaneringsområden |
|  Joet | Åar och älvar |
|  Aluevesiraja | Territorialvattengräns |
|  Talousvyöhykeraja | Ekonomiska zonen gräns |
|  Rantaviiva | Strandlinje |



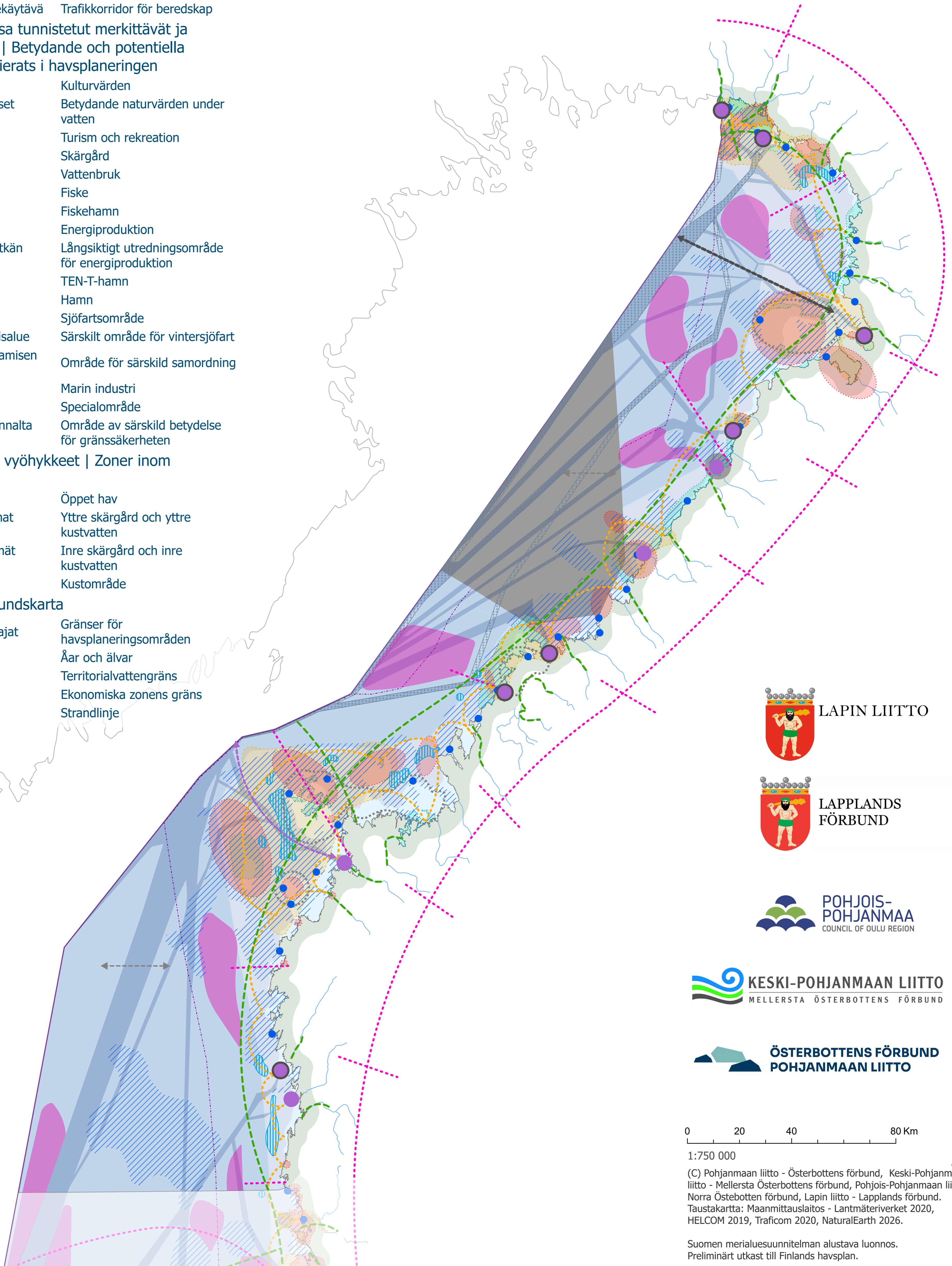
Euroopan unionin osarahoittama



Medfinansieras av Europeiska unionen



MSP FI



LAPIN LIITTO



LAPPLANDS FÖRBUND



POHJOIS-POHJANMAA
COUNCIL OF OULU REGION



KESKI-POHJANMAAN LIITTO
MELLERSTA ÖSTERBOTTENS FÖRBUND



ÖSTERBOTTENS FÖRBUND
POHJANMAAN LIITTO

0 20 40 80 Km

1:750 000

(C) Pohjanmaan liitto - Österbottens förbund, Keski-Pohjanmaan liitto - Mellersta Österbottens förbund, Pohjois-Pohjanmaan liitto - Norra Östebotten förbund, Lapin liitto - Lapplands förbund.
Taustakartta: Maanmittauslaitos - Lantmäteriverket 2020, HELCOM 2019, Traficom 2020, NaturalEarth 2026.

Suomen merialuesuunnitelman alustava luonnos.
Preliminärt utkast till Finlands havsplan.